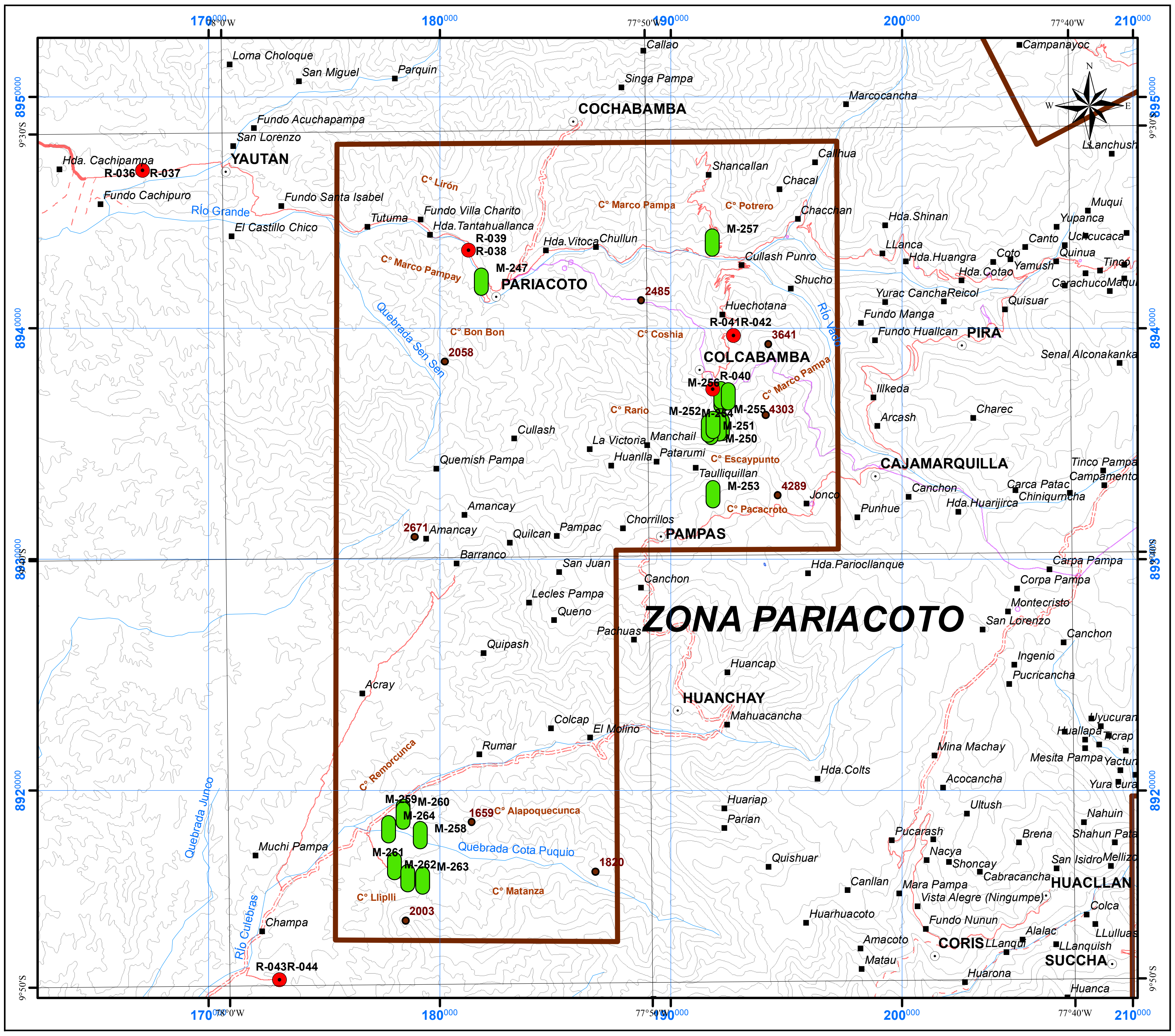

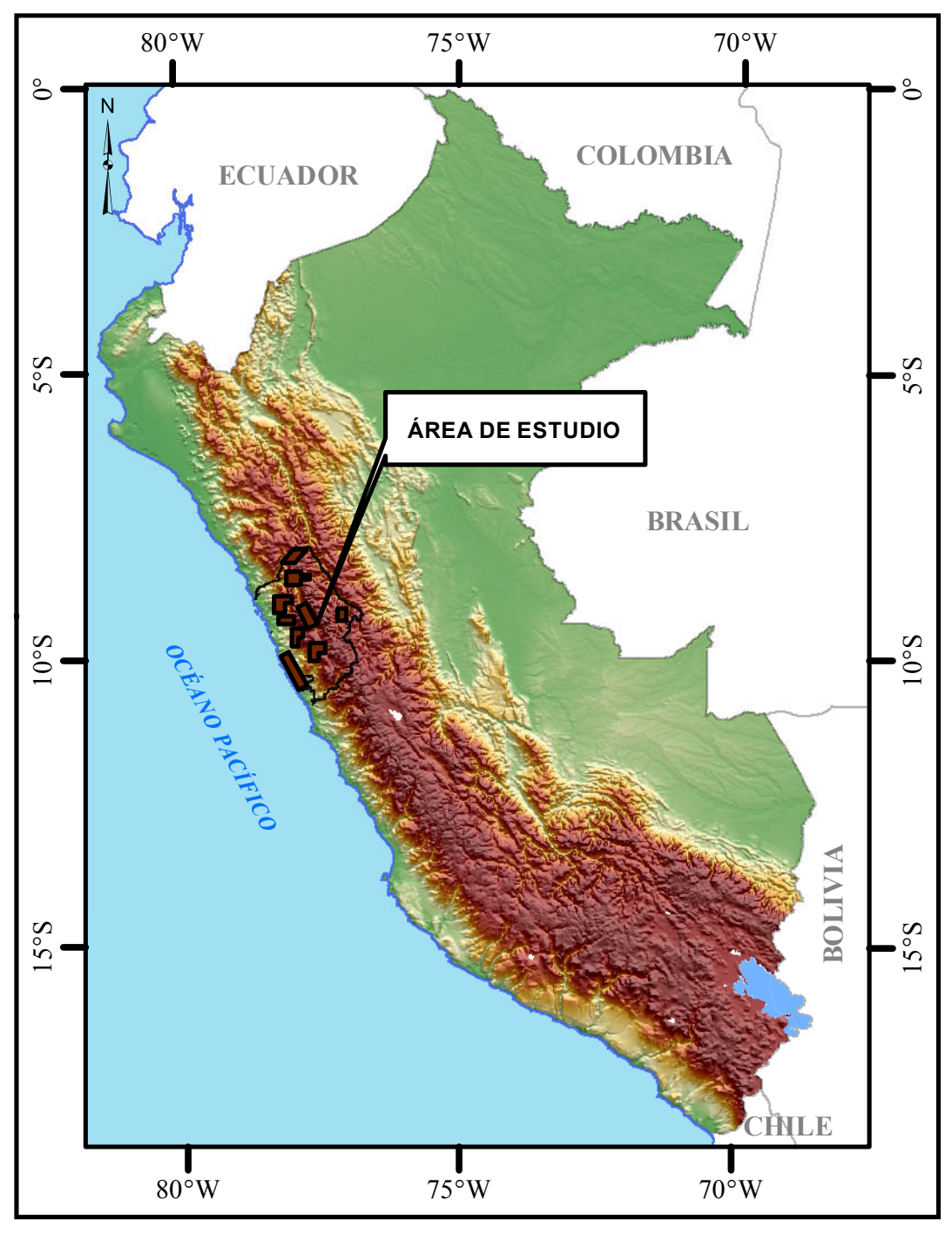

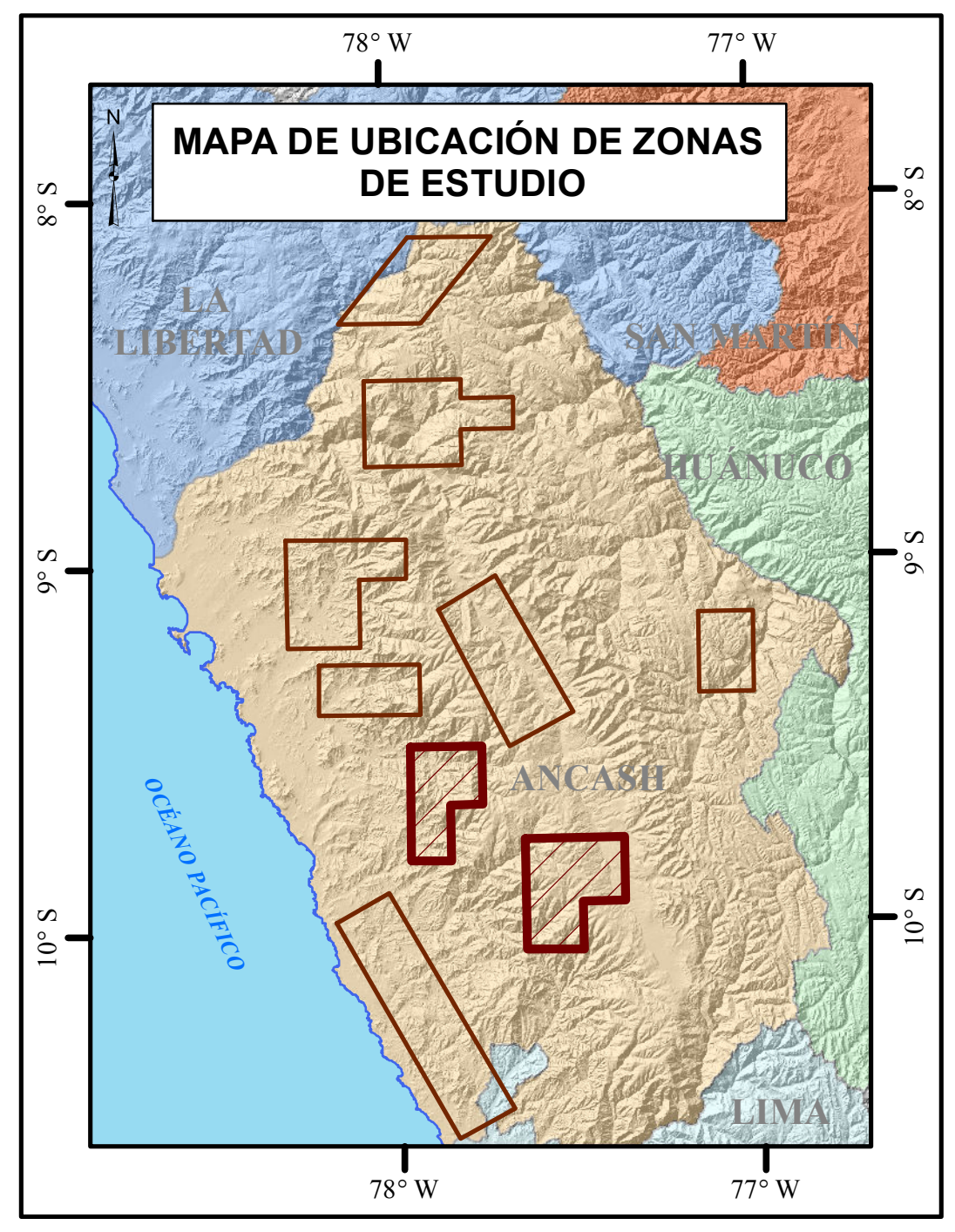

CENTRO MINERO	MUESTRA	ESTE	NORTE	ZONA	Au(G/TM)	Ag(ppm)	Cu(ppm)	Fe(%)	Pb(ppm)	Zn(ppm)
Pariacoto viejo	20h-ATPM16-M-247	181802	8942009	18	<1	4.1	14.4	>15	101.9	103
San Jorge	20h-ATPM16-M-248	192227	8935725	18	9.01	>10	2050	>15	1753	4157
	20h-ATPM16-M-249	192096	8935709	18	10.53	>10	1866	>15	1706	3560
	20h-ATPM16-M-250	191731	8935558	18	9.36	>10	1866	>15	1423	3533
	20h-ATPM16-M-251	191624	8935653	18	9.76	>10	1879	>15	1669	3651
	20h-ATPM16-M-252	191826	8935814	18	9.53	>10	2005	>15	1740	3658
	20h-ATPM16-M-253	191826	8932814	18	8.63	>10	2582	>15	6281	5636
Bienvenida	20h-ATPM16-M-254	192153	8936920	18	2.05	>10	865.5	11.22	>10000	>10000
	20h-ATPM16-M-255	192156	8937088	18	<1	>10	521	4.31	9453	>10000
	20h-ATPM16-M-256	192482	8937038	18	<1	>10	640.5	8.33	9865	>10000
Shancallán	20h-ATPM16-M-257	191796	8943707	18	<1	1.21	2505	>15	32.9	519
Virgen de Cocharcas	20h-ATPM16-M-258	179156	8918051	18	<1	>10	610.6	3	248.9	132
	20h-ATPM16-M-259	178409	8919028	18	<1	6.11	911	2.9	126.5	119
	20h-ATPM16-M-260	178413	8918913	18	<1	8.1	468.6	3.97	107.7	83
	20h-ATPM16-M-264	177787	8918306	18	<1	3.38	134.9	6.27	182.2	56
Lliplli	20h-ATPM16-M-261	178044	8916723	18	<1	>10	655.1	2.54	146.8	84
	20h-ATPM16-M-262	178604	8916201	18	<1	>10	503.8	6.23	212.1	86
	20h-ATPM16-M-263	179248	8916098	18	<1	>10	775.6	2.84	133.4	94

Resultados de Análisis Químicos-Zona Pariacoto

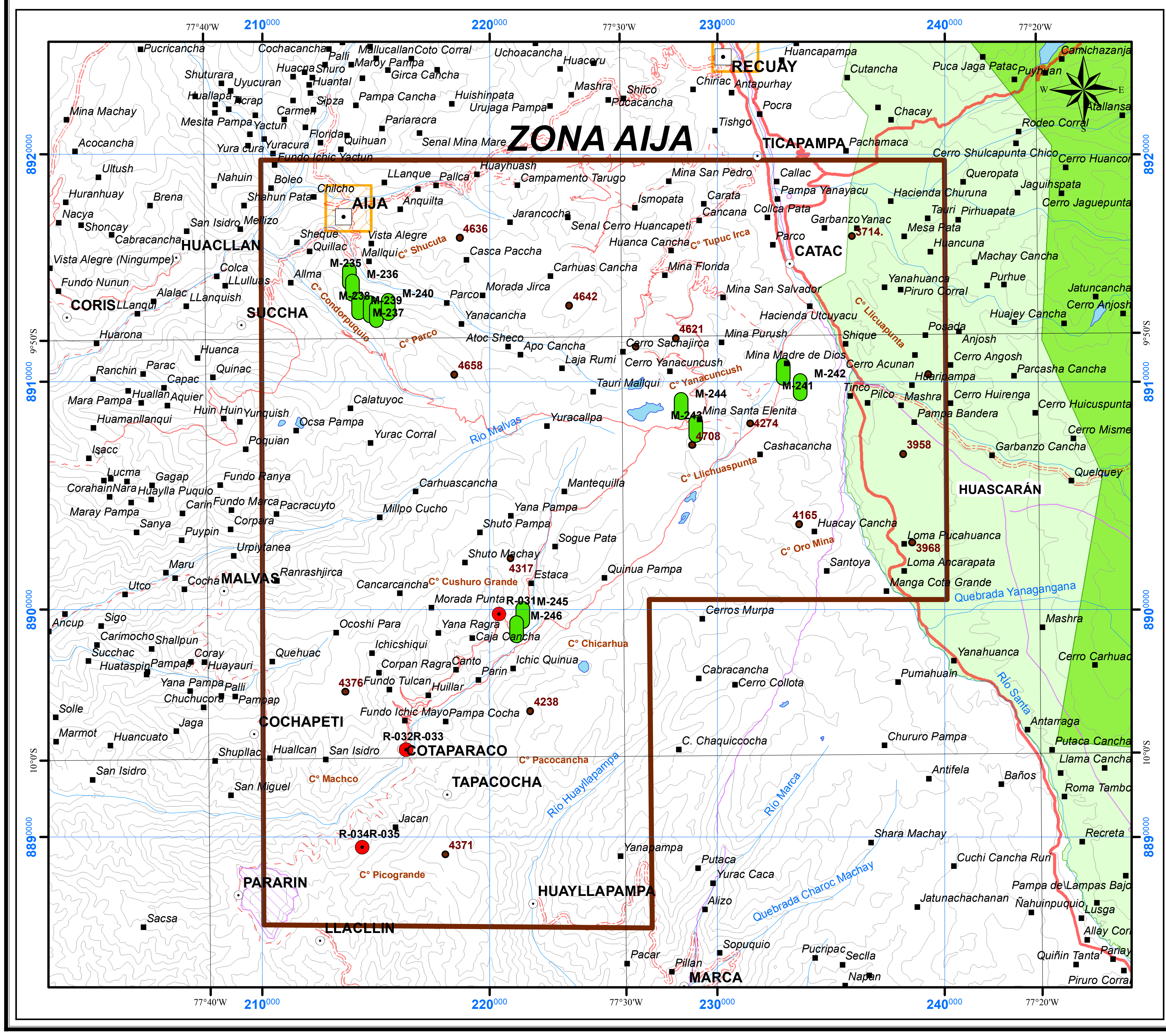

CENTRO MINERO	MUESTRA	ESTE	NORTE	ZONA	Au(G/TM)	Ag(ppm)	Cu(ppm)	Fe(%)	Pb(ppm)	Zn(ppm)
Señor de Luren	20h-ATPM16-M-235	213820	8914623	18	<1	>10	47.8	3.11	637	978
	20h-ATPM16-M-236	213971	8914135	18	<1	6.59	68.4	5.28	747.5	1238
	20h-ATPM16-M-237	214227	8913332	18	<1	>10	163.7	7.48	>10000	>10000
	20h-ATPM16-M-238	214750	8913194	18	<1	8.54	58.1	3.67	1029	1493
	20h-ATPM16-M-239	215012	8912989	18	<1	>10	62.4	7.69	700.8	1173
	20h-ATPM16-M-240	215539	8913289	18	<1	>10	53	4.58	1631	1518
Madre de Dios	20i-ATPM16-M-241	232893	8910439	18	<1	>10	2652	3.45	>10000	>10000
	20i-ATPM16-M-242	233642	8909760	18	<1	>10	1082	2.96	>10000	>10000
Jatun Purac	20i-ATPM16-M-243	229060	8907942	18	<1	8.73	266.5	6.74	>10000	>10000
	20i-ATPM16-M-244	228402	8908939	18	<1	2.03	37.2	6	4977	7107
Quinue	20h-ATPM16-M-245	221451	8899754	18	<1	0.66	2.8	6.08	1704	2982
	20h-ATPM16-M-246	221177	8899135	18	<1	1.11	4	6.37	2306	3981

Resultados de Análisis Químicos-Zona Aija

ESCALA 1: 200,000

SÍMBOLOS

- Capital provincial
- Capital distrital
- Centro Poblado
- Muestra de roca
- Muestra de mena
- Vía asfaltada
- Vía afirmada
- Vía sin afirmar
- Trocha carrozable
- Curva de nivel
- Río y/o quebrada
- Zona de estudio

ÁREAS RESERVADAS

- Zona arqueológica
- ANAP
- Área natural amortiguamiento
- Área natural protegida

Fuente: Base de Datos GEOCATMIN-Enero 2019

REPÚBLICA DEL PERÚ
SECTOR ENERGÍA Y MINAS
INSTITUTO GEOLÓGICO MINERO Y METALÚRGICO
Dirección de Recursos Minerales y Energéticos

INGEMMET

ACTIVIDAD MINERA ARTESANAL EN LAS REGIONES DE ANCASH Y CUSCO

MAPA DE DISTRIBUCIÓN GEOQUÍMICA ZONAS PARIACOTO Y AIJA-REGIÓN ANCASH

MAPA: MAF-ATPM-16-08A	ELABORADO POR: C.CALDERÓN	REVISADO POR: F.ARCOS
ESCALA: 1: 200 000	FECHA: ENERO DEL 2019	PROYECCIÓN: UTM-WGS 84, Z 18 S

Fuente de información: INGEMMET, 2019