

Tutorial de Búsqueda

RECOMENDACIONES GENERALES

- ✚ Evitar búsquedas de títulos excesivamente largos y/o contengan signos especiales. Por ejemplo, una búsqueda por "Geología de los cuadrángulos de Teniente Pinglo, Hojas 9-h-I-II, escala 1:50,000", probablemente de resultado negativo.
- ✚ Utilizar para la búsqueda los términos más representativos del documento, del ejemplo anterior, buscar por "Geología cuadrángulos Teniente Pinglo".

BÚSQUEDA SIMPLE

El buscador siempre se ubica en la parte central de la página.



¿Cómo se busca?

- 📘 **Importante:** Las búsquedas se realizan sobre los metadatos y sobre los textos completos de los archivos adjuntos.

- ✚ **Buscar con un solo término:** escribir el término en la casilla de búsqueda.



⊗ **Desventaja:** Puede devolver demasiada información.

💡 **Recomendación:** Agregar más términos a la búsqueda, o utilizar la opción de búsqueda avanzada para filtrar los resultados de búsqueda.

✚ **Buscar con varios términos:** Esta búsqueda une los términos y recupera los documentos que contengan ambos términos, independientemente del lugar donde los ubique, podría ser del título, resumen, descriptores, etc.



hidrotermalismo Cusco

Búsqueda avanzada

💡 **Recomendación:** En este tipo de búsqueda no es necesario escribir los conectores (el, la, en, etc.) entre palabras.

✚ **Buscar con una frase:** si buscamos exactamente una frase, hay que entrecomillar el texto para buscar las palabras en el orden que hayamos elegido. Por ejemplo: "Geología del cuadrángulo de Cusco".



"Geología del cuadrángulo de Cusco"

Búsqueda avanzada

BÚSQUEDA AVANZADA

¿Dónde se ubica?

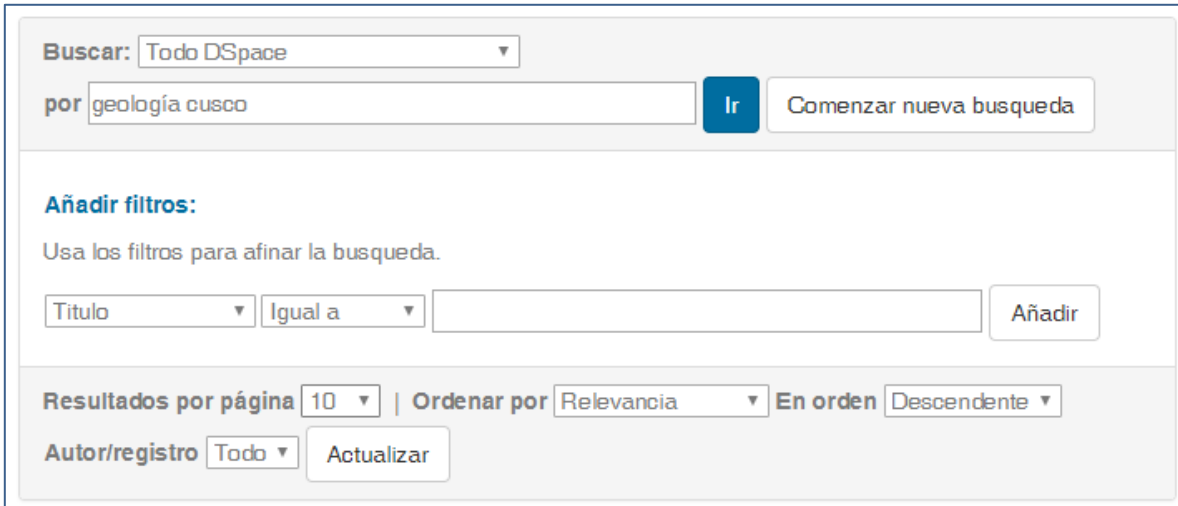
La opción se ubica en la parte inferior derecha de la casilla de búsqueda.



Introduzca el texto a buscar

Búsqueda avanzada

¿Cómo se usa?



Buscar:

Añadir filtros:
Usa los filtros para afinar la búsqueda.

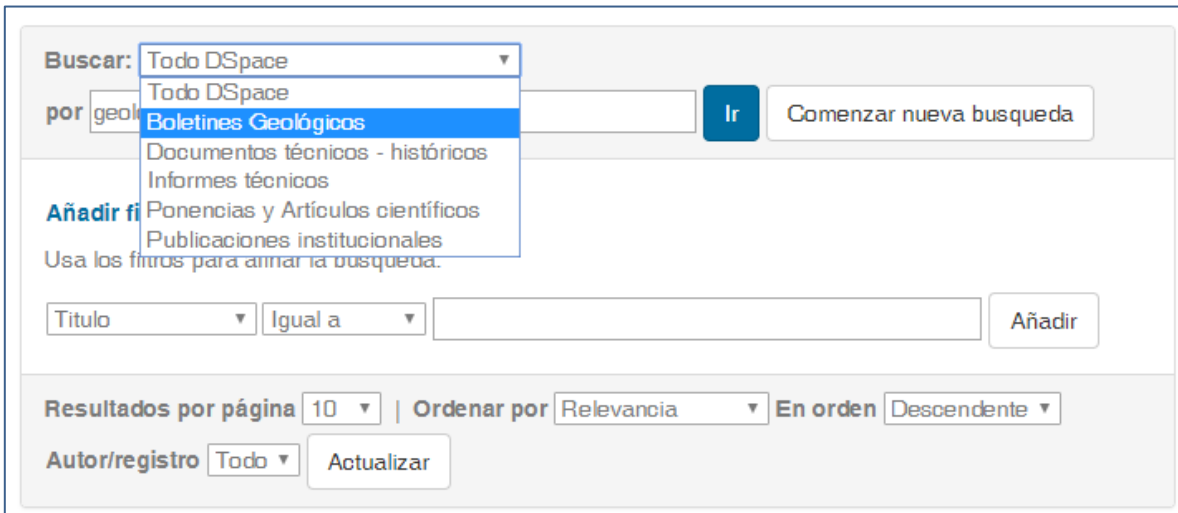
Resultados por página | Ordenar por En orden

Autor/registro

La opción de búsqueda avanzada se puede usar de las siguientes formas:

DELIMITANDO la búsqueda por:

Comunidades: Por ejemplo seleccionando la comunidad “Boletines Geológicos” y después pulsar en “Ir”.



Buscar:

Añadir fi
Usa los filtros para afinar la búsqueda.

Resultados por página | Ordenar por En orden

Autor/registro

Colecciones: Una vez dentro de la comunidad escogida, podemos elegir una colección, por ejemplo “Boletín Ingemmet. Serie A: Carta Geológica Nacional”, y proceder a buscar.

Buscar: Boletines Geológicos
por geol
Añadir f
Usa los f
Titulo
Resultad
Autor/registo Todo Actualizar

Usando FILTROS:

- ✓ Los filtros disponibles son: Título, Autor, Asunto, Fecha de publicado.

Buscar: Boletines Geológicos
por geología cusco Ir Comenzar nueva búsqueda
Añadir filtros:
Usa los filtros para afinar la búsqueda.
Titulo Igual a Añadir
Titulo
Autor
Asunto
Fecha publicado
Autor/registo Todo Actualizar

- ✓ Los filtros pueden delimitarse también según los siguientes parámetros: Igual a, Contiene, No igual a, No contiene.



Recomendación: Utilizar la opción del filtro “contiene” para obtener más resultados de documentos relacionados con el término que se busca.

The screenshot shows the search interface with the following elements:

- Buscar:** Boletines Geológicos
- por:** geología cusco
- Ir** (button)
- Comenzar nueva búsqueda** (button)
- Añadir filtros:** Usa los filtros para afinar la búsqueda.
- Titulo** dropdown menu
- Igual a** dropdown menu (highlighted with a yellow box, showing options: Igual a, Contiene, ID, No igual a, No contiene, No es ID)
- Añadir** (button)
- Resultados por página:** 10
- Ordenar por:** Relevancia
- En orden:** Descendente
- Autor/registro:** Todo

Importante:

- ✓ Al aplicar un filtro hay que pulsar "Añadir". En cualquier momento se puede eliminar un filtro pulsando en la cruz (X).
- ✓ Pulsando en "Comenzar nueva búsqueda", se borrara todo lo digitado en las casillas, empezando una nueva búsqueda partiendo de cero.

INDICES:

Durante todo el proceso de búsqueda y según los filtros aplicados, los resultados irán reflejándose en los "Índices" situados a la derecha de la página. Estos Índices son de autor, palabras clave y fecha de publicación.

The screenshot shows the search results page with the following elements:

- Buscar:** Boletines Geológicos
- por:** geología cusco
- Ir** (button)
- Comenzar nueva búsqueda** (button)
- Añadir filtros:** Usa los filtros para afinar la búsqueda.
- Titulo** dropdown menu
- Igual a** dropdown menu
- Añadir** (button)
- Resultados por página:** 10
- Ordenar por:** Relevancia
- En orden:** Descendente
- Autor/registro:** Todo
- Actualizar** (button)
- Resultados 1-10 de 58.**
- Anterior** | **1** | **2** | **3** | **4** | ... | **6** | **Siguiente**
- Resultados por ítem:**
- Vista previa** | **Fecha de publicación** | **Título** | **Autor(es)**
- Índices** (highlighted with a yellow box):
 - Autor**
 - Carlotto Caillaux, Víctor Santiago (8)
 - Pari Pinto, Walter (7)
 - Cárdenas Roque, José Dionicio (6)
 - Chira Fernández, Jorge Eduardo (5)
 - Fidel Smoll, Lionel (5)
 - Palomino Colona, Charly Germán (4)
 - Vargas Rodríguez, Luis Enrique (4)
 - Vásquez Oliva, Ronald (4)
 - Zavala Carrión, Gilberto Luis (4)
 - Instituto Geológico, Minero y Met... (3)
 - Ver más**

Cada Índice muestra hasta un máximo de 10 resultados ordenados por número de registros. Pulsando sobre “Ver más” se visualizan más resultados.

EXPLORAR

¿Dónde está?

En el menú principal situado en la parte superior central de la pantalla.



📌 Importante: La funcionalidad de “Explorar” permite revisar y navegar por los contenidos del repositorio.

¿Cómo se usa?





Las opciones son: Comunidades del Repositorio, Fecha de publicación, Autor, Título, Palabras clave y Descriptor geográfico.

🗨 Explorar por COMUNIDADES EN EL REPOSITORIO

En cada comunidad, la opción “Mostrar/ocultar” permite ver en forma jerárquica las colecciones que contiene.

Comunidades y colecciones

A continuación se muestra un listado de todas las comunidades, subcomunidades y colecciones. Haga clic sobre un nombre para ver su página principal.

	Boletines Geológicos 348 Publicaciones elaboradas por las Direcciones de investigación del Ingemmet.	Mostrar/ocultar ▾
	Documentos técnicos - históricos 0 Publicaciones técnicas elaboradas por instituciones antecesoras al Ingemmet.	Mostrar/ocultar ▾
	Informes técnicos 0 Documentos elaborados por el Ingemmet, y documentos cedidos por otras instituciones.	Mostrar/ocultar ▾
	Ponencias y Artículos científicos 81 Documentos publicados en revistas o presentados en congresos, conferencias, y otros.	Mostrar/ocultar ▾
	Publicaciones institucionales 0 Documentos de divulgación y memorias de gestión institucional.	Mostrar/ocultar ▾

✚ Explorar por FECHA DE PUBLICACION

Ordena la lista de documentos por fecha de publicación, y permite buscar por año y mes.

Ir a una fecha de inicio: (Elige año) ▾ (Elige mes) ▾

O seleccione año:

Ordenar por: Fecha de publicación ▾ En orden: Descendente ▾ Resultados por página 20 ▾ Autor/Registro: Todo ▾

Mostrando resultados 1 a 20 de 429			Siguiente >
Vista previa	Fecha de publicación	Título	Autor(es)
	2016	Geología y mapa de peligros del volcán Misti - [Boletín C 60]	Mariño Salazar, Jersey; Rivera Porras, Marco Antonio; Thouret, Jean-Claude; Macedo Franco, Luisa Diomira
	2016	Geología y evaluación de peligros del complejo volcánico Ampato - Sabancaya, Arequipa - [Boletín C 61]	Rivera Porras, Marco Antonio; Mariño Salazar, Jersey; Samaniego Eguiguren, Pablo; Delgado Ramos, Rosmery; Manrique Llerena, Nélica

Explorar por AUTOR

Lista por orden alfabético los autores e indica las veces que este aparece en los documentos. Pulsando en el nombre del autor podemos acceder a las publicaciones de su autoría.

Ir a: 0-9 A B C D E F G H I J K L M N O P Q R S T U V W X Y Z

O introducir las primeras letras:

Ordenar: Ascendente Resultados por página 20

Mostrando resultados 1 a 20 de 367 Siguiente >

Acosta Ale, Jorge Gilberto	5
Acosta Pereira, Harmuth	8
Agramonte Bermejo, Jorge	1
Aguilar Contreras, Rigoberto	2
Albán Avila, Carlos A.	1

Explorar por TITULO

Permite listar en orden alfabético por el título del documento, así como buscar por las palabras iniciales del título.

Ir a: 0-9 A B C D E F G H I J K L M N O P Q R S T U V W X Y Z

O introducir las primeras letras:

Ordenar por: Título En orden: Ascendente Resultados por página 20 Autor/Registro: Todo

Mostrando resultados 1 a 20 de 429 Siguiente >

Vista previa	Fecha de publicación	Título	Autor(es)
	2010	Actividad minera artesanal en la cuenca del río Chillón (Minería de Yangas - Canta) Región Lima - [Boletín E 9]	Loaiza Choque, Edwin; Galloso Carrasco, Armando
	2010	Actividad minera artesanal en la Cuenca del Río Chira (Suyo, Paimas, Lomas) Región Piura - [Boletín E 8]	Loaiza Choque, Edwin; Galloso Carrasco, Armando

Explorar por PALABRAS CLAVE

Lista en orden alfabético las palabras claves, y se puede buscar por las palabras iniciales de la palabra.

Buscar por Palabras clave

Ir a: ABCDEFGHIJKLMNOPQRSTUVWXYZ
 O introducir las primeras letras:

Ordenar: Resultados por página

< Anterior	Mostrando resultados 1100 a 1119 de 1385	Siguiente >
	PALEOAMBIENTES	<input type="button" value="2"/>
	PALEOBIOLOGIA	<input type="button" value="1"/>
	PALEOGENO-NEOGENO	<input type="button" value="1"/>
	PALEOGEOGRAFIA	<input type="button" value="5"/>
	PALEOGRAFIA	<input type="button" value="2"/>
	PALEOMAGNETISMO	<input type="button" value="1"/>
	PALEONTOLOGIA	<input type="button" value="3"/>

Explorar por DESCRIPTOR GEOGRÁFICO

Permite listar en orden alfabético los descriptores geográficos y buscar por las palabras iniciales del descriptor.

Ir a: ABCDEFGHIJKLMNOPQRSTUVWXYZ
 O introducir las primeras letras:

Ordenar: Resultados por página

< Anterior	Mostrando resultados 890 a 909 de 1485	Siguiente >
	OBENTENI	<input type="button" value="1"/>
	OCONGATE	<input type="button" value="1"/>
	OCOÑA	<input type="button" value="2"/>
	OCORURO	<input type="button" value="1"/>
	OCROS	<input type="button" value="1"/>
	OCUJAJE	<input type="button" value="1"/>

ORDENAMIENTO DE RESULTADOS

Después de una búsqueda aparecerá una lista de resultados, sobre estos aparecen algunas de estas opciones de ordenamiento:

Resultados por página 10 | Ordenar por Relevancia | En orden Descendente | Autor/registro Todo

Actualizar

- ✓ **Resultados por página**, permite definir la cantidad de registros a mostrar por página, como máximo hasta 100 registros.
- ✓ **Ordenar por**, permite ordenar los resultados por varios criterios: Título, Relevancia, Fecha de publicación, Fecha de envío.
- ✓ **En orden**, muestra los resultados en orden ascendente o descendente.

SUSCRIPCIÓN Y COMPARTIR EN REDES SOCIALES

El Repositorio ofrece herramientas que facilitan al usuario estar enterado de las novedades del Repositorio y compartirlos a través de sus redes sociales.

✚ SUSCRIPCIÓN A ALERTA DE NUEVOS DOCUMENTOS PUBLICADOS

Suscribirse para recibir un correo electrónico cada vez que se introduzca un ítem en esta colección. Suscribir RSS 1.0 RSS 2.0 RSS

Esta opción aparece en cada colección. Se puede elegir entre estas dos opciones:

- ✓ **Suscribir** **Suscripción:** llegara al buzón de correo electrónico registrado por el usuario el aviso de los nuevos documentos publicados.
- ✓ **RSS 1.0** **RSS 2.0** **RSS** **Sindicación de contenidos:** al seleccionar esta opción se genera un enlace que se puede agregar a cualquier

[lector de Feed RSS](#), lo que permitirá conocer inmediatamente los nuevos documentos que se publican en el Repositorio.

COMPARTIR EN REDES SOCIALES

- ✓ Esta opción facilita compartir en las redes sociales el contenido del Repositorio. Los iconos aparecen permanentemente en cada una de las páginas del Repositorio que se visite.

Ítems de la colección (Ordenados por Fecha Publicación en orden Ascendente): 1 a 7 de 7

Vista previa	Fecha de publicación	Título	Autor(es)
	2006	Marcahuasi, geoparque nacional: guía geoturística - [Boletín I 2]	Zavala Carrión, Bilberto Luis; Navarro Colque, Pedro Alexis; Varela Travesí, Felipe; Bermúdez Lozano, Sonia
	2007	La geología en la conservación de Machupicchu - [Boletín I 1]	Carlotta Caillaux, Víctor Santiago; Cárdenas Roque, José Dionicio; Fídel Smoll, Lionel

- ✓ El icono de las redes sociales también aparece en la parte superior de la imagen del documento recuperado, el cual se puede compartir además en redes sociales académicas como: [ResearchGate](#) y [Mendeley](#).

Guía geoturística : Valle de los volcanes de Andahuay

Autor(es):
Zavala Carrión, Bilberto Luis | Mariño Salazar, Jersy | Varela Travesí, Felipe

Fecha de publicación:
2016

Serie:
INGEMMET, Boletín Serie I: Patrimonio y Geoturismo; N° 6

Resumen:
En Andahuay destaca además el paisaje de lagunas y represas naturales originadas por lavas Andahuay, cañones y cataratas imponentes, montañas y colinas estructurales, estratovolcanes y la actividad glacial pleistocena, etc.; y, en general, un espacio geográfico dominado por la actividad aumentando el potencial geoturístico de este espacio natural propuesto como geoparque nacional prehistórico en el área, sus centros de producción agrícola, la diversidad de flora ancestral y actividades de las comunidades que viven en su entorno. Este majestuoso y importante por la información que nos ofrece para entender los procesos geológicos en esta representativos: flujos o coladas de lava, centros de emisión y la geodiversidad presente...