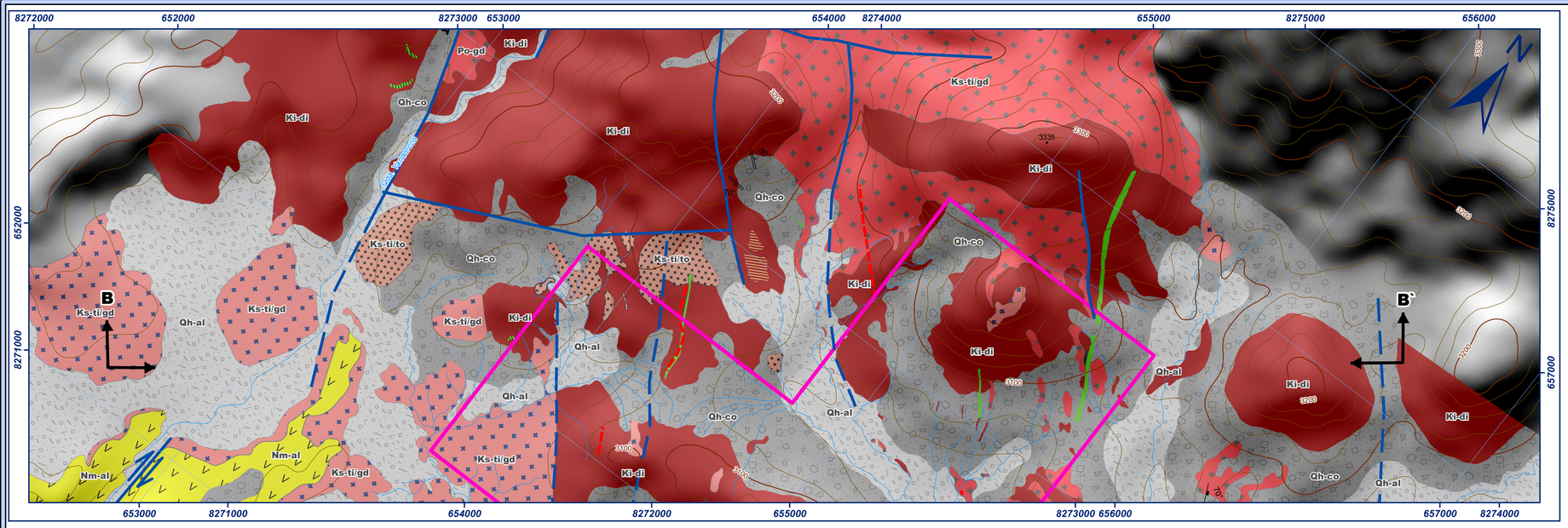

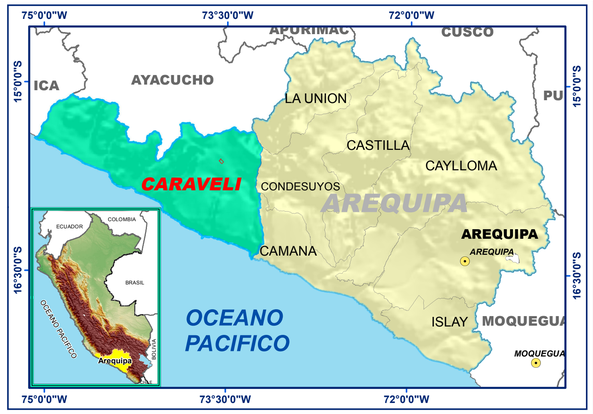

SECCIÓN GEOLÓGICA B - B`

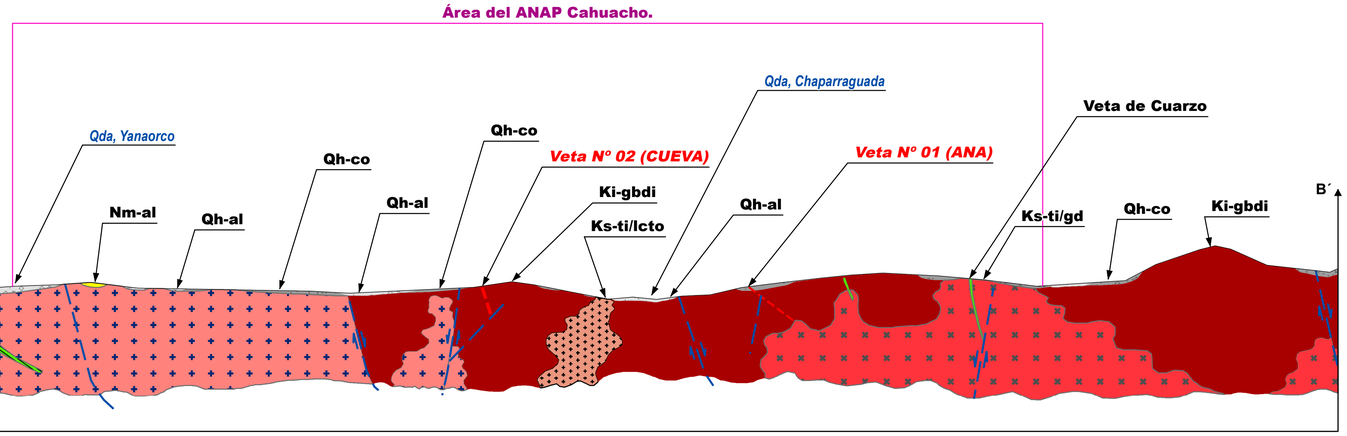

SIMBOLOGÍA

- ANAP Cahuacho
- Rios y/o Quebradas
- Curvas Maestras
- Curvas Secundarias
- Vetas de Cuarzo
- Veta Mineralizada
- Fallas
- Falla Normal (Inferido)
- Falla Inversa (Inferida)
- Falla Inferida
- Sección Geológica
- Diaclasa
- Fractura

0 250 500 1,000 m.

Proyección: Universal Transversal de Mercator
Zona 18 Sur Esferoide Internacional

ERATEMA	SISTEMA	SERIE	UNIDAD ESTRATIGRÁFICA	ROCAS INTRUSIVAS
				PLUTONICAS
CENOZOICO	CUATERNARIO	Reciente	Qh-al / Qh-co — Depósitos Cuaternarios. *Depósitos Aluviales y Coluviales; acumulaciones de material grueso y arena fina.*	
CENOZOICO	NEÓGENO	Mioceno	Nm-al — Formación Alpabamba. *Tobas y brechas dacíticas a riolíticas*	
			Discordancia	
MESOZOICO	CRETÁCEO	Superior		Superunidad Tiabaya: Ks-ti/to Tonalita Porfirítica; Ks-ti/gd Granodiorita Porfirítica; Ks-ti/gd Granodiorita
MESOZOICO	CRETÁCEO	Inferior		Ki-qzmzdi Cuarzo monzodiorita; Ki-di Diorita
MESOZOICO	JURÁSICO	Superior		

REPÚBLICA DEL PERÚ
SECTOR DE ENERGÍA Y MINAS
INSTITUTO GEOLÓGICO MINERO Y METALÚRGICO
Dirección de Recursos Minerales y Energéticos

INGEMMET

"ACTIVIDAD Y PROSPECCIÓN DE ANAP´s"

SECCIÓN GEOLÓGIA B - B`
ANAP CAHUACHO

Mapa Nº: 08	Elaborado por:	Revisado por:
MAP_ANAP_CA-3.2.2	O. LA TORRE & H. HUISA	A. ZULOAGA & N. GUEVARA
Escala: Gráfica	Fecha: JUNIO 2014	Proyección: WGS 84 - ZONA 18 Sur