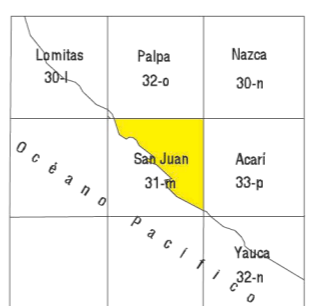
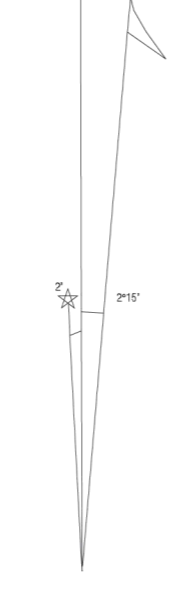
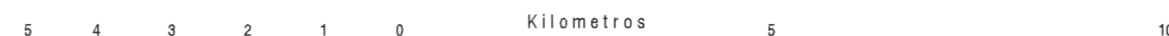


LEYENDA

EPOCA	SISTEMA	SERIE	UNIDADES LITOESTRATIGRAFICAS	ROCAS INTRUSIVAS	
				PLUTONICAS	HIPABISALES
CUATERNARIO	Reciente	Depositos: aluviales y coluvios	Q-al	Q-e	
	Pleistoceno	Terrazas Marinas	Q-tm		
	Plioceno	Volcanico Sencza	Ts-vse		
TERCIARIO	Mioceno	Formación Pisco	Ts-pi		
	Albiano	Formación Copara	Kim-co		
CRETACEO	Aptiano				
	Neocomiano	Formación Yaca	Ki-ya		
JURASICO	Tifoniano	Formación Jalsay	Js-ja		
	Oxfordiano	Formación Rio Grande	Js-rg		
CALIFORNIANO		Formación Merasa	P-ma		
	Inferior	Formación San Juan	Pe-sj		
PROTEROZOICO	PRECAMBRIANO	Formación Chiquero	Pe-chi		
			Pe-gr		
			Pe-gn		
			adpsn adsn gdsn disn	Pi-hisn	

REPUBLICA DEL PERU  
 MINISTERIO DE ENERGIA Y MINAS  
 INSTITUTO GEOLOGICO MINERO Y METALURGICO  
 MAPA GEOLOGICO DEL CUADRANGULO DE SAN JUAN  
 DEPARTAMENTO DE ICA

Por: JULIO CALDAS VIDAL  
 ESCALA 1:100,000  
 VERSION DIGITAL ACTUALIZADA A 1997



SIMBOLOGIA

- Rumbo y buzamiento de estratos
- Rumbo y buzamiento de foliación
- Rumbo y buzamiento vertical
- Rumbo y buzamiento de fracturas
- Contacto observado
- Contacto inferido
- Falla gravitacional
- Falla gravitacional inferida
- Falla de desplazamiento de rumbo
- Falla de desplazamiento de rumbo inferido
- Localidades fosilifera
- Areas con enjambres de diques
- Hierro
- Prospecto Minero
- Duna
- Línea de perfil
- Carretera asfaltada
- Carretera afirmada
- Camino carrozable
- Camino de herradura
- Señal geodésica

DECLINACION MAGNETICA APROXIMADA EN 1985 PARA TODA LA HOJA VARIA ANUALMENTE 13.5 OESTE

INDICE DE CUADRANGULOS