


LEYENDA

Terreno	Pendiente	Geoformas características
Llano	< 1°	Terrazas, planicies costaneras, y/o conos deyectivos o abanicos. Cimas de lomadas suaves y colinas bajas en las estribaciones occidentales. Cumbres de mesetas volcánicas; morrenas, y fondo de valles glaciales con lagunas.
Inclinado con suave pendiente	1° - 5°	Planicies y terrazas altas, planicies antiguas, abanicos depósitos glacio-fluviales.
Pendiente moderada	5° - 15°	Depósitos de vertiente.
Pendiente fuerte	15° - 25°	Laderas y vertientes de las cordilleras (montañas), frentes de mesetas volcánicas y de áreas glaciares; alineamientos y culminaciones superiores de los valles tributarios a los ríos principales.
Pendiente escarpada	25° - 45°	Ocupan una superficie reducida. Se encuentran localizados indistintamente en los tramos de valle-cañón, valles glaciares, morrenas.
Muy escarpado	(>45°)	

Fuente: Base topográfica digital del IGN a escala 1:100 000.



LA LIBERTAD


HUÁNUCO

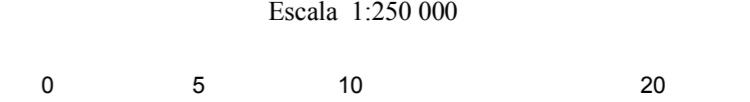
LIMA

OCEANO PACÍFICO

**SIMBOLOGÍA**

- Río principal
- Río secundario
- Quebrada
- Límite de costa
- Vía asfaltada
- Vía afirmada
- Vía sin afirmar
- Trocha carrozable
- Vía en proyecto
- Capital departamental
- Capital provincial
- Capital distrital
- Ciudad
- Lagunas


  
**RIEGO GEOLÓGICO EN LA REGIÓN ANCASH**
  
**PENDIENTES**

Escala 1:250 000
   
 Versión digital: Año 2009
   

  
 PROYECCIÓN UTM, DATUM WGS 84, Zona 18 Sur
   
 MAPA Nº 6