

J731 - INGEMMET

Base Topográfica : Hojas 1 : 25 000 de la Dirección de Catastro Rural del Ministerio de Agricultura.

REPÚBLICA DEL PERÚ
 MINISTERIO DE ENERGÍA Y MINAS
 INSTITUTO GEOLÓGICO MINERO Y METALÚRGICO






PROYECCIÓN : TRANSVERSA DE MERCATOR
 CUADRÍCULA : UTM CADA 4 KILÓMETROS ZONA 19

MAPA DE AMENAZA POR FLUJOS DE LAVA Y FLUJOS PIROCLÁSTICOS DEL VOLCÁN TUTUPACA

Escala 1 : 50 000



POR:
 LIONEL FÍDEL Y BILBERTO ZAVALA

-  FLUJOS DE LAVA
-  FLUJOS PIROCLÁSTICOS
-  FLUJOS PIROCLÁSTICOS HISTÓRICOS