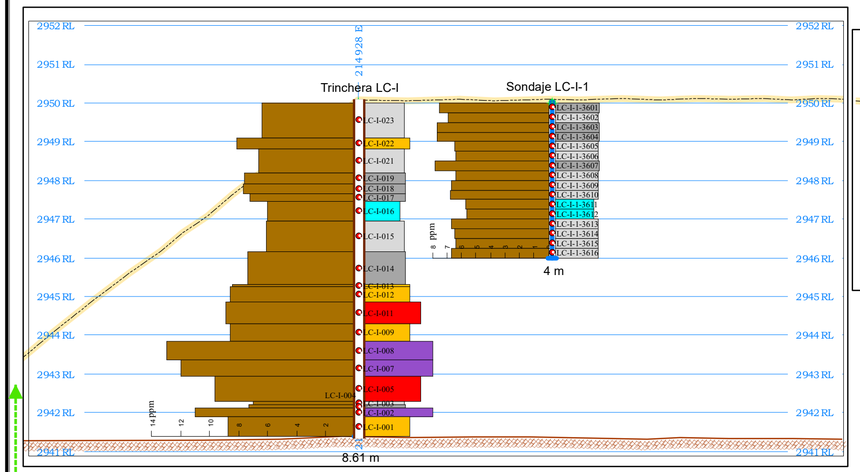

DEPÓSITO DE RELAVES 1

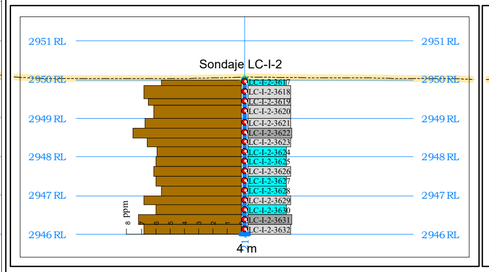

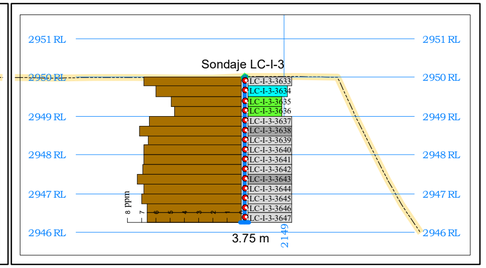

ESCALA: 1/ 100

SECCIÓN ESQUEMÁTICA

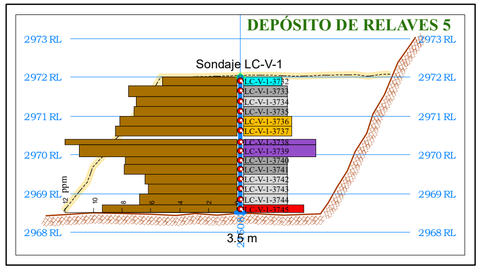

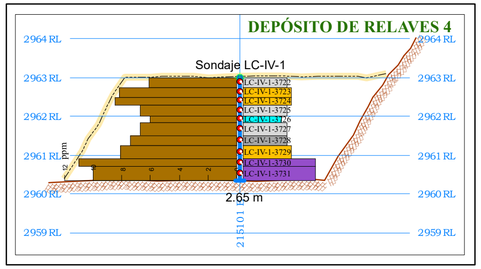

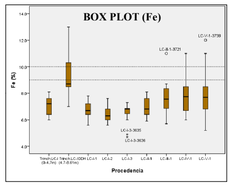

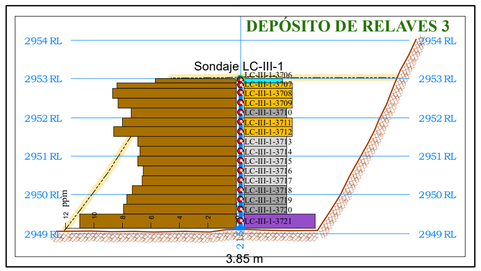

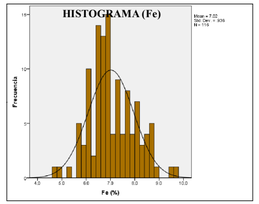

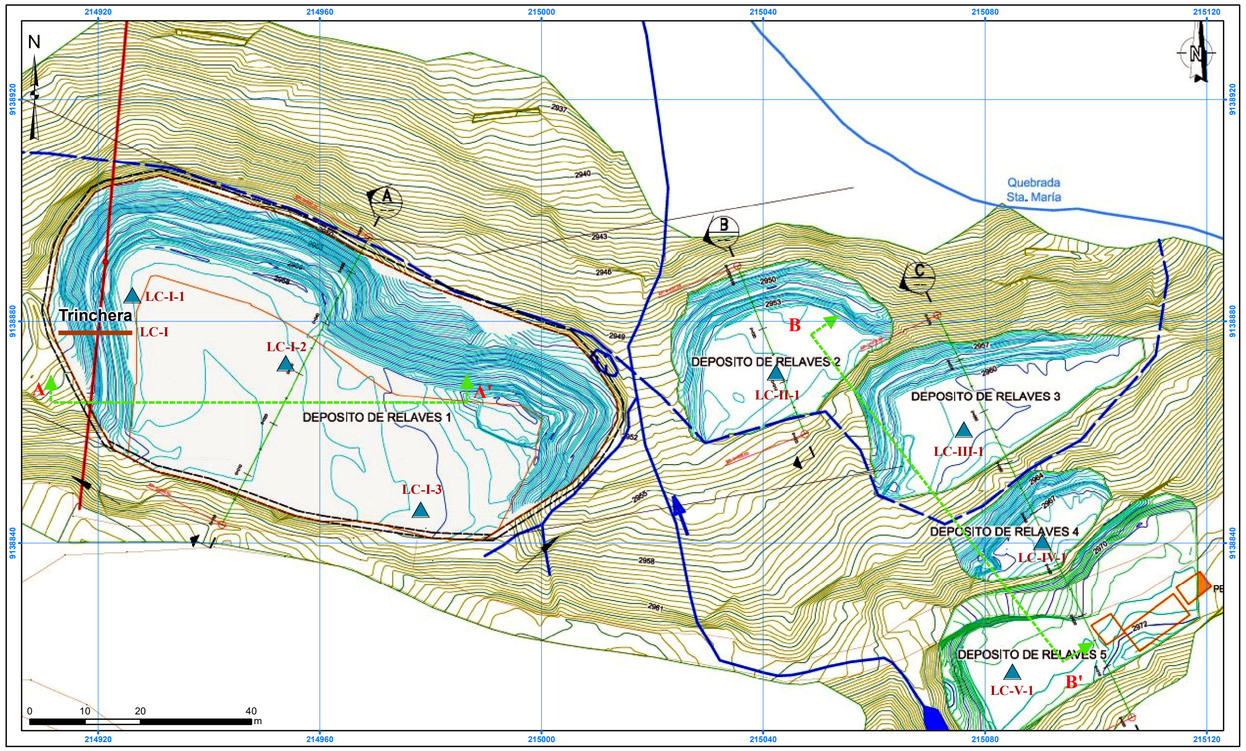

VISTA EN PLANTA

ESCALA: 1/ 700

Nota: La base topográfica fue tomada del mapa elaborado por Umtec.



ESCALA: 1/ 100

SECCIÓN ESQUEMÁTICA

Fe (%)

Fuertemente bajo		4.70 - 5.14 (< x-2SD)
Moderadamente bajo		5.15 - 6.08 (≥ x -2SD - < x -1SD)
Ligeramente bajo		6.09 - 7.01 (≥ x -1SD - < x)
Ligeramente alto		7.02 - 7.95 (≥ x - ≤ x +1SD)
Moderadamente alto		7.96 - 8.88 (> x +1SD - ≤ x +2SD)
Fuertemente alto		8.89 - 9.81 (> x +2SD - ≤ x +3SD)
Anomalía positiva		10.00 - 13.00 (> x +3SD)

LEYENDA

- Sondajes
- Trinchera
- Trazo sección esquemática
- SD — Desviación estandar
- x — Media

REPÚBLICA DEL PERÚ
SECTOR ENERGÍA Y MINAS
INSTITUTO GEOLÓGICO MINERO Y METALÚRGICO
Dirección de Recursos Minerales y Energéticos

INGEMMET

CARACTERIZACIÓN GEOQUÍMICA Y MINERALÓGICA DE RELAVES MINEROS LA CIÉNAGA - LA LIBERTAD

DISTRIBUCIÓN GEOQUÍMICA DE HIERRO (Fe - %)

MAPA 8	POR: ALEX AGURTO CORNEJO	REVISADO POR: M. MANRIQUE
ESCALA: 1/ 100	FECHA: 18 DE AGOSTO DE 2020	PROYECCIÓN UTM-WGS 84, Z 18 S