



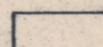





REPUBLICA DEL PERU
 SECTOR ENERGIA Y MINAS
 INSTITUTO GEOLOGICO MINERO Y METALURGICO
 TRAPECIO ANDINO
 DESARROLLO MINERO MICRORREGIONAL

- PRIMERA PRIORIDAD** 
- 1.- ESPINAR, CHUMBIVILCAS, COTABAMBAS, (CUZCO,-APURIMAC)
 - 2.- MELGAR, LAMPA, (PUNO)
 - 3.- CAYLLOMA, CASTILLA (AREQUIPA)
 - 4.- AYMARAES, ANTABAMBA (APURIMAC)
 - 5.- LUCANAS, CHIPAO (AYACUCHO)
 - 6.- HUANCA SANCOS (AYACUCHO)
 - 7.- CANGALLO, HUANCAPÍ (AYACUCHO)
 - 8.- PARAS, CANGALLO, VICTOR FAJARDO (AYACUCHO)
 - 9.- ACOBAMBA, ANGARAES (HUANCAVELICA)
 - 10.- CASTROVIRREYNA, HUAYTARA (HUANCAVELICA)

- SEGUNDA PRIORIDAD** 
- X.- QUEROBAMBA, LUCANAS (AYACUCHO)
 - XI.- MARCABAMBA, PAUCAR DE SARA, PARINACOCAS (AYACUCHO)
 - XII.- VILCAS HUAMAN (AYACUCHO)
 - XIII.- PARINACOCAS, LUCANAS (AYACUCHO)
 - XIV.- ANDAHUAYLAS, CHINCHEROS (APURIMAC)
 - XV.- COTABAMBAS, GRAU, (APURIMAC)
 - XVI.- CASTILLA ALTA, CONDESUYOS (AREQUIPA)
 - XVII.- CONDESUYOS (AREQUIPA)
 - XVIII.- LA UNION (AREQUIPA)
 - XIX.- ACOMAYO, PARURO (CUZCO)
 - XX.- CANAS, CANCHIS (CUZCO)
 - XXI.- AZANGARO, MELGAR (PUNO)
 - XXII.- HUANCANE, AZANGARO, SANDIA (PUNO)
 - XXIII.- ILAVE, JULI, PUNO, CHUCUITO (PUNO)
 - XXIV.- CHUCUITO, YUNGUYO, (PUNO)

- LEYENDA**
-  ZONAS DE PRIORIDAD PARA ESTUDIO INICIAL
 -  ZONAS PROPUESTAS PARA DESARROLLO MINERO REGIONAL
 -  AREAS DE PROSPECCION MINERA EN EJECUCION DEL INGEMMET, QUE CUBREN ALGUNAS MICRORREGIONES
 -  PROYECTO GEOLOGICO INTEGRADO DEL SUR "INGEMMET"
 -  LIMITE DE LAS MICRORREGIONES
 -  DOMINIO DEL TRAPECIO ANDINO

