





MAPA GEOMORFOLOGICO DE LOS CUADRANGULOS DE FITZCARRALD Y RIO LOS AMIGOS

- ZONAS GEOMORFOLOGICAS
- ZONA DE PLANICIE 
 - ZONA DE COLINAS 
 - ZONA DE VALLES
 - TERRAZA ALTA(T1) 
 - TERRAZA BAJA(T2) 
 - CAUCE ACTUAL DEL RIO 