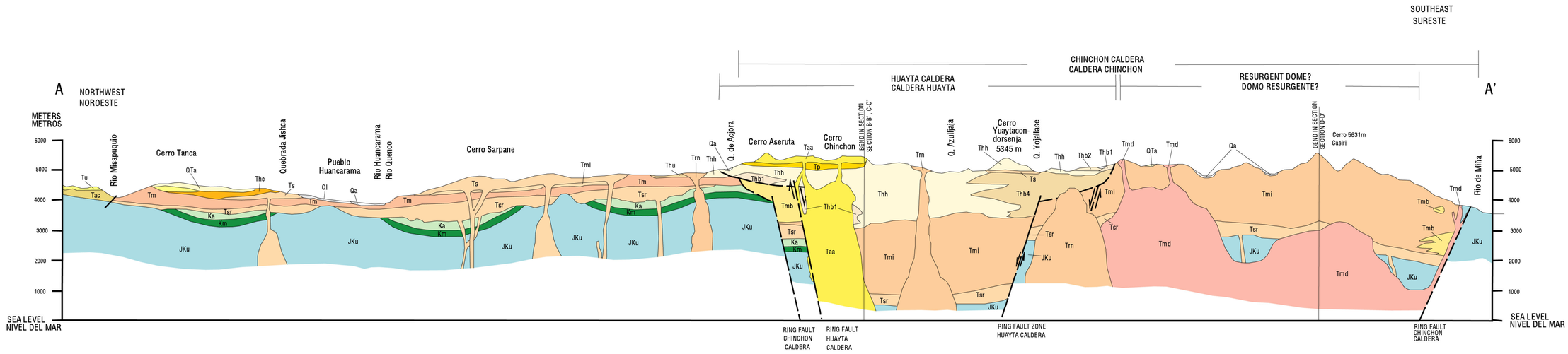

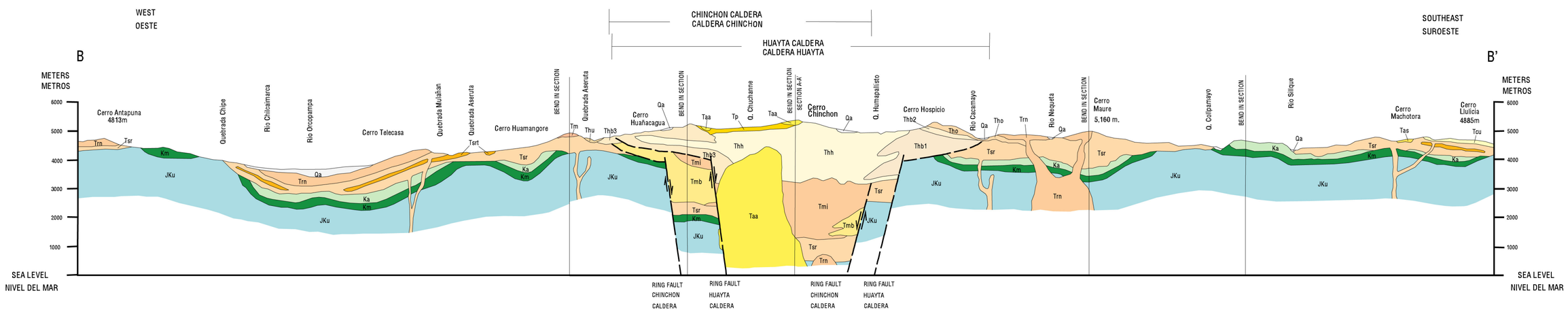

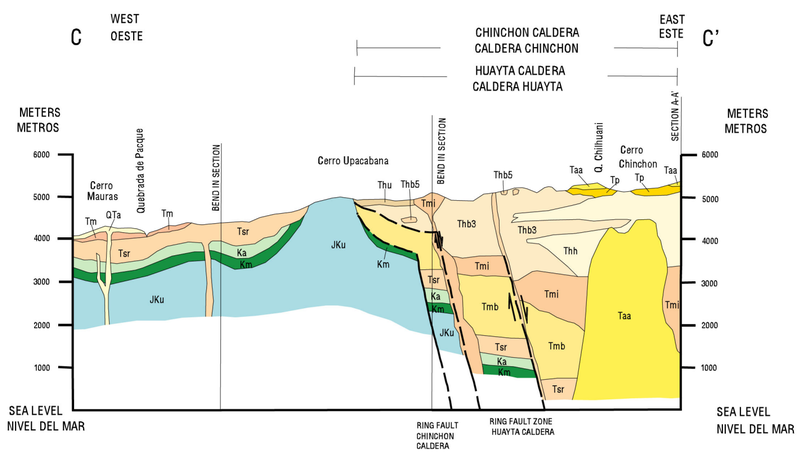

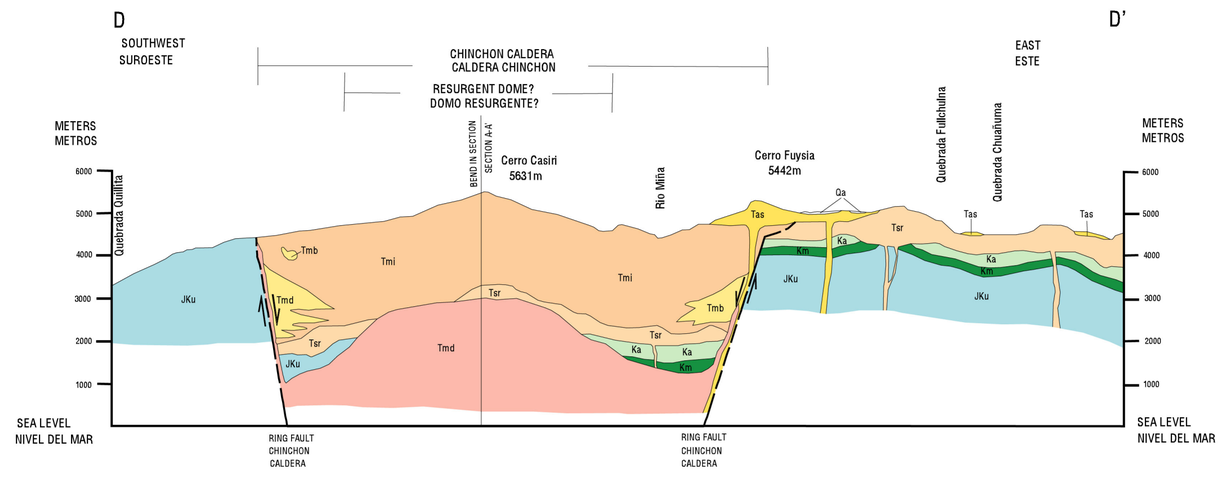

GEOLOGIC CROSS SECTIONS TO ACCOMPANY GEOLOGIC MAP OF THE ORCOPAMPA QUADRANGLE

PERFILES GEOLÓGICOS PARA ACOMPAÑAR EL MAPA GEOLÓGICO DEL CUADRÁNGULO DE ORCOPAMPA

Kirk E. Swanson, Donald C. Noble, Katherine A. Connors,
Oscar Mayta T., Edwin H. McKee, Agapito Sánchez F., and Matthew T. Heizler

Modified from Swanson et al., 1998 in Swanson, 1998
Modificado de Swanson et al., 1998 en Swanson, 1998

0 1 2 3 4 5 6 7
Millas

0 1 2 3 4 5 10 Km.
ESCALA 1 : 100 000
Kilómetros

2003

INGEMMET

Topography prepared by INGEMMET from the Orcopampa 1:100,000 scale quadrangle published by the Instituto Geográfico Nacional.

Topografía elaborado por INGEMMET segun el cuadrángulo de Orcopampa escala 1:100,000 publicado por el Instituto Geográfico Nacional.

Compañía de Minas Buenaventura

Field work and isotopic dating supported in part by Compañía de Minas Buenaventura S.A.A.
Trabajo del campo y datación isotópica parcialmente sostenido por la Compañía de Minas Buenaventura S.A.A.

Sections contructed at the GIS Laboratory U.S. Geological Survey, Reno Field Office.
Perfiles compilalad en el laboratorio GIS del U.S. Geological Survey, Reno Field Office.

Revision and digital compilation at WMC Exploration Inc., U.S.A.
Modificación y compilación digital en WMC Exploration, Inc., EE.UU.